

**TAV. 3C**  
**CARTA DEL DISSESTO E DELLA VULNERABILITA' TERRITORIALE – PSC ALLA SCALA 1:5000**




**LEGENDA**

-  Confini provinciali
-  Corsi d'acqua
-  Crinali
-  Scarpate


**Zone calanchive (Art.20a PTCP)**

-  Calanchi
-  Aree calanchive

**Aree interessate da frane attive (Art.26 PTCP)**

-  Corpi di frana attivi
-  Frane di crollo
-  Scivolamenti di blocchi

**Aree interessate da frane quiescenti**

-  Corpi di frana privi di periodicita' stagionali



**Zone ed elementi caratterizzati da potenziale instabilita' (Art.27 PTCP)**

-  Coltri di depositi di versante
-  Depositi alluvionali terrazzati
-  Conoidi di deiezione attivi

**Zone di tutela dei corpi idrici superficiali e sotterranei (Art.28 PTCP)**

-  Aree di alimentazione degli acquiferi sotterranei
-  Aree caratterizzate da ricchezza di falde idriche

**Ambiti di adeguamento ai Piani di bacino**

-  Aree ad elevata probabilita' di esondazione
-  Aree a rischio di frana
-  Abitati da consolidare Legge 445/1908 e/o Piani straordinari Legge 267/1998

-  Subsidenza (cm. per anno dal 1970 in poi)

**Territorio urbanizzabile**

-  Ambiti per nuovi insediamenti (Art. A-12 L.R. 20/2000)
-  Nuovi ambiti specializzati per attivita' produttive e terziarie (Art. A-13 L.R. 20/2000)

