




TAV. N° 2
INQUADRAMENTO TERRITORIALE CON TRINCEE
ESPLORATIVE E LINEE AEREE ED INTERRATE
SCALA 1:5000

-  PERIMETRAZIONE P.A.E.
-  T28 TRINCEA ESPLORATIVA
-  P-15 TRINCEA ESPLORATIVA CON PIEZOMETRO

