













TAV. N° 6
 CARTA GEOLOGICA
 SCALA 1:5000



LEGENDA:

-  Alveo attuale Fiume Ronco
-  Laghetti ad uso irriguo
-  Frana
-  Depositi del IV° terrazzo alluvionale:
Argille limose con al letto ghiaie e sabbie
-  Depositi del III° terrazzo alluvionale:
Argille limose con al letto ghiaie e sabbie
-  Depositi del II° terrazzo alluvionale:
Argille limose con al letto ghiaie e sabbie
-  Depositi del I° terrazzo alluvionale:
Argille limose con al letto ghiaie e sabbie
-  Argille grigio-azzurre (Pliocene sup.); argille e marne argillose grigio-azzurre con sporadiche intercalazioni arenacee
-  Spungone (Pliocene medio); Calcaranti e calciruditi ricche in biosomi e blocchi a stratificazione poco evidente
-  Direzione e pendenza strati
-  Perimetrazione P.A.E.
-  Traccia di sezione

