








TAV. N° 7  
 CARTA IDROLOGICA ED IDROGEOLOGICA  
 SCALA 1:5000

	LIMITE P.A.E.
	CONFINI GEOLOGICI
	DIREZIONE E PENDENZA STRATI
	GRADINO MORFOLOGICO
	SCARPATA DI RACCORDO TRA III° E IV° TERRAZZO ALLUVIONALE
	FOSSI PRINCIPALI CON LINEA DI DEFLUSSO
	LINEA DI FUSCO CON DIREZIONE DELL'ACQUA
	ISOFREATICHE EQUIDISTANZA= 1 m

-  ALVEO DI MAGRA DEL FIUME RONCO E LAGHETTI
-  DEPOSITI ALLUVIONALI DEL IV TERRAZZO:  
 ARGILLE LIMOSE CON AL LETTO GHIAIE E SABBIE
-  DEPOSITI ALLUVIONALI DEL III TERRAZZO:  
 ARGILLE LIMOSE CON AL LETTO GHIAIE E SABBIE
-  DEPOSITI ALLUVIONALI DEL II TERRAZZO:  
 ARGILLE LIMOSE CON AL LETTO GHIAIE E SABBIE
-  DEPOSITI ALLUVIONALI DEL I TERRAZZO:  
 ARGILLE LIMOSE CON AL LETTO GHIAIE E SABBIE
-  ARGILLE GRIGIO AZZURRE LIMOSE  
 (Pliocene Superiore)
-  SABBIE CEMENTATE FINO A CALCIARE ORGANOGENO (SPONGONE)  
 (Pliocene Medio)

