

PSC - TAVOLA B1







LEGENDA

-  Confini provinciali
-  Quota 1200 m s.l.m.



Sistemi e zone strutturanti la forma del territorio (Art. 9 PTCP)

-  Crinale
-  Collina




Laghi, corsi d'acqua e acque sotterranee

-  Invasi ed alvei di laghi, bacini e corsi d'acqua (Art. 18 PTCP)
-  Zone di espansione inondabili (Art. 17a PTCP)
-  Zone ricomprese nel limite morfologico (Art. 17b PTCP)
-  Zone di tutela del paesaggio fluviale (Art. 17c PTCP)
-  Aree di ricarica degli acquiferi (Art. 28a PTCP)
-  Zone di tutela dei corpi idrici (Art. 28b PTCP)



Zone ed elementi di interesse paesaggistico ambientale

-  Tutela naturalistica (Art. 25 PTCP)
-  Interesse paesaggistico-ambientale (Art. 19 PTCP)

Zone ed elementi di interesse storico-archeologico

-  Complessi archeologici (Art. 21a PTCP)
-  Accertata e rilevante consistenza archeologica (Art. 21b1 PTCP)
-  Concentrazione di materiali archeologici o segnalazione di rinvenimenti (Art. 21b2 PTCP)



Zone ed elementi di tutela dell'impianto storico della centuriazione

-  Tutela della struttura centuriata (Art. 21c PTCP)
-  Tutela elementi della centuriazione (Art. 21d PTCP)





Insedimenti storici

-  Insediamenti urbani storici e strutture insediative storiche non urbane (Art. 22 PTCP)


Zone ed elementi di interesse storico testimoniale

-  Viabilità storica (Art. 24a PTCP)
-  Viabilità panoramica (Art. 24b PTCP)

Aree di valorizzazione

-  Parco nazionale e riserve naturali esistenti (Art. 30 PTCP)
-  Proposte di riserve naturali
-  Progetti di tutela recupero e valorizzazione (Art. 32 PTCP)
-  Aree naturali di notevole interesse pubblico (Art. 136 D. Lgs 42/2004)







Territorio urbanizzabile

-  Ambiti per nuovi insediamenti (Art. A-12 L.R. 20/2000)
-  Nuovi ambiti specializzati per attività produttive e terziarie (Art. A-13 L.R. 20/2000)





PSC - TAV B2

LEGENDA




Sistema forestale e boschivo

-  Formazioni boschive del piano basale submontano
-  Conifere adulte
-  Rimboschimenti recenti
-  Castagneti da frutto
-  Formazioni boschive con dominanza del faggio
-  Boschi misti governati a ceduo




Pianta, gruppo, filare meritevole di tutela

-  Filari alberati
-  Siepi
-  Specie floristiche protette
-  Piani di assestamento forestale






Formazioni non soggette alle disposizioni dell'art. 10 del P.T.P.R.

-  Colture agrarie permanenti: arboricoltura e pioppeti specializzati
-  Cespuglieti: ambienti a vegetazione arbustiva o spazi aperti senza o con poca vegetazione
-  Formazioni boschive igrofile



Sistema delle aree agricole

-  Prati stabili
-  Seminativi
-  Colture specializzate

Confini provinciali

-  Confini provinciali
-  Corsi d'acqua
-  Canale Emiliano-Romagnolo
-  Rete dei canali di bonifica
-  Aree servite da reti irrigue

Territorio urbanizzabile



-  Ambiti per nuovi insediamenti (Art. A-12)
-  Nuovi ambiti specializzati per attività produttive e terziarie (Art. A-13)

PSC - TAVOLA B3




LEGENDA

-  Confini provinciali
-  Corsi d'acqua
-  Crinali
-  Scarpate

Zone calanchive (Art.20a PTCP)

-  Calanchi
-  Aree calanchive




Aree interessate da frane attive (Art.26 PTCP)

-  Corpi di frana attivi
-  Frane di crollo
-  Scivolamenti di blocchi



Aree interessate da frane quiescenti

-  Corpi di frana privi di periodicità stagionali





Zone ed elementi caratterizzati da potenziale instabilità (Art.27 PTCP)

-  Coltri di depositi di versante
-  Depositi alluvionali terrazzati
-  Conoidi di deiezione attivi



Zone di tutela dei corpi idrici superficiali e sotterranei (Art.28 PTCP)

-  Aree di alimentazione degli acquiferi sotterranei
-  Aree caratterizzate da ricchezza di falde idriche

Ambiti di adeguamento ai Piani di bacino

-  Aree ad elevata probabilità di esondazione
-  Aree a rischio di frana
-  Abitati da consolidare Legge 445/1908 e/o Piani straordinari Legge 267/1998
-  Subsidenza (cm. per anno dal 1970 in poi)

Territorio urbanizzabile

-  Ambiti per nuovi insediamenti (Art. A-12 L.R. 20/2000)
-  Nuovi ambiti specializzati per attività produttive e terziarie (Art. A-13 L.R. 20/2000)