


















COMUNE DI BERTINORO
 Provincia di Forlì - Cesena
 IV SETTORE EDILIZIA E URBANISTICA
 Ufficio di Piano

**TABELLA DI EQUIPARAZIONE ZONE TERRITORIALI OMOGENEE INDICATE DAL
 DM 1444/1968 E S.M.I. E AMBITI CONSOLIDATI INDIVIDUATI DAL RUE
 AI FINI DELL'APPLICAZIONE DEL "BONUS FACCIATE"**

AMBITI DI RUE		ZONA DM 1444/1968
Denominazione	Visualizzazione in cityomnis	
A7 – Centro storico (Bertinoro, Polenta e collinello)		A
Edifici di pregio storico – culturale e testimoniale in ambito consolidato e sparsi nel territorio rurale		A
Edifici di interesse storico – architettonico in ambito consolidato e sparsi nel territorio rurale		A
Edifici di interesse storico – architettonico vincolati dalla Soprintendenza in ambito consolidato e sparsi nel territorio rurale ¹		A
A10.2A – Sub - ambiti di completamento residenziale (comprese le lottizzazioni rappresentate con perimetro nero)	 	B
A10.2B – Sub – ambiti di completamento residenziale soggetti a convenzione		B
A10.3 – Sub – ambiti di riarticolazione urbana disciplinati da schede di attuazione: SPG_02 SMN_02 SMN_09 SMN_12 SMN_15 SMN_17 SMN_20 OSP_01 FT_02 FT_Bussola	 	B
A10.4 – Sub – ambiti di riarticolazione urbana con tipologia a villa disciplinati da schede di attuazione		B

¹ ai sensi dell'art. A-9 dell'allegato alla LR 20/2000 rientrano tra i fabbricati di valore storico architettonico quelli compresi negli elenchi di cui al Titolo I del D.Lgs. n. 490 del 1999, oggi titolo II del Dlgs. 42/2004

SMN_21 SMN_22 BERT_09 POL_01		
A10.5 – Sub – ambiti soggetti a PUA CA6 PAC26 Lottizzazione Vedreto Lottizzazione Bandi Saragoni CA12	 	B
A10. 6 – Piani per l'Edilizia economica popolare Fratta Terme, Panighina, Bertinoro		B
A13.2.1 – Sub – ambiti di completamento terziario (comprese le lottizzazioni rappresentate con perimetro nero)	 	B
A13.2.2 – Sub – ambiti di completamento artigianale – produttivo (compresi i piani attuativi con perimetro nero)	 	B
A24 – attrezzature pubbliche per istruzione, cultura, sanità, ecc.	Da verificare caso per caso	