








PSC - TAV B4

LEGENDA

Territorio urbanizzato (Art. 28 LR 20/2000)

-  Ambiti urbani consolidati
-  Centro storico (Art. A-7)
-  Ambiti specializzati per attività produttive (Art. A-13)
-  Ambiti da riqualificare (Art. A-11)
-  Aziende a rischio di incidenti rilevanti






Territorio urbanizzabile

-  Ambiti per nuovi insediamenti (Art. A-12)
-  Nuovi ambiti specializzati per attività produttive (Art. A-13)






Ambiti di valore naturale e ambientale (Art. A - 17 L.R. 20/2000)



Ambiti agricoli di rilievo paesaggistico (Art. A - 18 L.R. 20/2000)

-  Ambiti agricoli di rilievo paesaggistico con vocazione vitivinicola - olivicola e presenza di elementi naturalistico - ambientali (Art. A-18a)
-  Ambiti agricoli di rilievo paesaggistico a componente silvicola- zootecnica-seminativo (Art. A-18b)
-  Ambiti agricoli di rilievo paesaggistico con forte presenza di elementi di valore naturale- ambientale (Art. A-18c)
-  Ambiti agricoli di rilievo paesaggistico con dominanza della componente silvicola e zootecnica estensiva (Art. A-18d)
-  Ambiti agricoli di rilievo paesaggistico con dominanza della componente naturale - ambientale e forme di zootecnia a pascolo naturali ed alpeggio (Art. A-18e)

Ambiti ad alta vocazione produttiva agricola (Art. A - 19 L.R. 20/2000)

-  Ambiti ad alta vocazione produttiva agricola specializzata di pianura (Art. A-19a)
-  Ambiti ad alta vocazione produttiva agricola specializzata di fondovalle (Art. A-19b)
-  Ambiti ad alta vocazione produttiva agricola specializzata di elevata connotazione paesaggistica (Art. A-19c)
-  Ambiti ad alta vocazione produttiva agricola con specializzazione zootecnica intensiva (Art. A-19d)
-  Limite all'insediamento di allevamenti intensivi rispetto al territorio urbano



Ambito agricolo periurbano (Art. A - 20 L.R. 20/2000)







Beni di interesse storico-testimoniale del territorio rurale (Art. A-8 L.R. 20/2000)

-  Fabbricati
-  Manufatti




Ambiti agricoli del paesaggio fluviale (Art. 17 PTCP)

-  Zone ricomprese nel limite morfologico (Art. 17b PTCP)
-  Zone di tutela del paesaggio fluviale (Art. 17c PTCP)

Canale Emiliano Romagnolo e sue derivazioni

-  C E R
-  Condotte principali esistenti
-  Condotte principali di progetto
-  Vasche



Parco nazionale e riserve naturali (Art. 30 PTCP)

-  SIC (siti di interesse comunitario)
-  ZPS (zone di protezione speciale)
-  Parco nazionale e riserve naturali

Ambiti della sostenibilità ambientale di scala territoriale

-  Ambiti per la riconnessione delle reti ecologiche e per gli interventi compensativi derivanti dai nuovi processi insediativi










Poli funzionali

-  Centro culturale universitario
-  Fratta Terme






Piano Infraregionale per le Attività Estrattive

-  P.I.A.E. approvato con Delibera di Consiglio Provinciale n. 12509/22 del 19.02.04

Sistema infrastrutturale viario

-  Autostrada A 14
-  Strade statali esistenti
-  Strade statali di progetto
-  Strade provinciali esistenti
-  Strade provinciali di progetto
-  Strade provinciali da adeguare
-  Strade comunali di progetto/da adeguare e/o potenziare
-  Svincoli
-  Linee ferroviarie

Sistema dei vincoli infrastrutturali

-  Rispetti da infrastrutture viarie
-  Rispetti da infrastrutture viarie compresi in A-12
-  Rispetti da infrastrutture viarie compresi in A-13
-  Rispetti da infrastrutture tecnologiche
-  Rispetti cimiteriali

Sistema infrastrutturale tecnologico

-  Depuratori
-  Cabine e serbatoi sistema acquedottistico
-  Pozzi e sorgenti
-  Condotte principali sistema acquedottistico
-  Rete acquedottistica (distribuzione)
-  Rete acquedottistica (adduzione)
-  Cabine gas
-  Condotte principali gas
-  Rete distribuzione gas
-  Rete elettrica media tensione - esistente
-  Rete elettrica media tensione - progetto
-  Rete elettrica media tensione - cavo interrato
-  Rete elettrica alta tensione - esistente
-  Rete elettrica alta tensione - progetto
-  Rete elettrica - demolizioni previste
-  Antenne radio - TV
-  Crinali
-  Ambiti pianificazione previgente
-  Corsi d' acqua principali
-  Confini comunali