















# PSC - TAV C

## LEGENDA

### Territorio urbanizzato (Art. 28 LR 20/2000)

	Territorio urbanizzato ai sensi Art. 13 LR 47/78
	Ambiti urbani consolidati ( Art. A-10)
	Centro storico (Art. A-7)
	Ambiti specializzati per attività produttive (Art. A-13)
	Ambiti specializzati per attività terziarie (Art. A-13)
	Principali dotazioni territoriali di qualità urbana (Art. A-22)
	Ambiti da riqualificare (Art. A-11)
	Previsioni a destinazione produttiva o residenziale confermate da PRG approvato
	Previsioni con destinazione a dotazioni territoriali confermate da PRG approvato
	Aziende a rischio di incidenti rilevanti






### Territorio urbanizzabile

	Ambiti per nuovi insediamenti (Art. A-12)
	Nuovi ambiti specializzati per attività produttive (Art. A-13)
	Nuovi ambiti specializzati per attività terziarie (Art. A-13)
	Nuove dotazioni territoriali di qualità urbana (Art. A-22)






### Ambiti di valore naturale e ambientale (Art. A - 17 L.R. 20/2000)



### Ambiti agricoli di rilievo paesaggistico (Art. A - 18 L.R. 20/2000)

	Ambiti agricoli di rilievo paesaggistico con vocazione viticola - olivicola e presenza di elementi naturalistico - ambientali (Art. A-18a)
	Ambiti agricoli di rilievo paesaggistico a componente silvicola- zootecnica-seminativo (Art. A-18b)
	Ambiti agricoli di rilievo paesaggistico con forte presenza di elementi di valore naturale- ambientale (Art. A-18c)
	Ambiti agricoli di rilievo paesaggistico con dominanza della componente silvicola e zootecnica estensiva (Art. A-18d)
	Ambiti agricoli di rilievo paesaggistico con dominanza della componente naturale - ambientale e forme di zootecnia a pascolo naturali ed alpeggio (Art. A-18e)



### Ambiti ad alta vocazione produttiva agricola (Art. A - 19 L.R. 20/2000)

	Ambiti ad alta vocazione produttiva agricola specializzata di pianura (Art. A-19a)
	Ambiti ad alta vocazione produttiva agricola specializzata di fondovalle (Art. A-19b)
	Ambiti ad alta vocazione produttiva agricola specializzata di elevata connotazione paesaggistica (Art. A-19c)
	Ambiti ad alta vocazione produttiva agricola con specializzazione zootecnica intensiva (Art. A-19d)
	Limite all'insediamento di allevamenti intensivi rispetto al territorio urbano





### Ambito agricolo periurbano (Art. A - 20 L.R. 20/2000)




### Ambiti agricoli del paesaggio fluviale (Art. 17 PTCP)

	Zone ricomprese nel limite morfologico (Art. 17b PTCP)
	Zone di tutela del paesaggio fluviale (Art. 17c PTCP)



### Canale Emiliano Romagnolo e sue derivazioni

	C E R
	Condotte principali esistenti
	Condotte principali di progetto
	Vasche


### Ambiti della sostenibilità ambientale di scala territoriale

	Ambiti per la riconnessione delle reti ecologiche e per gli interventi compensativi derivanti dai nuovi processi insediativi
---	--










### Poli funzionali

	Centro culturale universitario
	Fratta Terme






### Piano Infraregionale per le Attività Estrattive

	P.I.A.E. approvato con Delibera di Consiglio Provinciale n. 12509/22 del 19.02.04
---	---

### Sistema infrastrutturale viario

	Autostrada A 14
	Strade statali esistenti
	Strade statali di progetto
	Strade provinciali esistenti
	Strade provinciali di progetto
	Strade provinciali da adeguare
	Strade comunali di progetto/da adeguare e/o potenziare
	Svincoli
	Linee ferroviarie

### Sistema dei vincoli infrastrutturali

	Rispetti da infrastrutture viarie compresi in A-12
	Rispetti da infrastrutture viarie compresi in A-13
	Rispetti da infrastrutture viarie in A-11
	Rispetti da infrastrutture tecnologiche
	Rispetti cimiteriali

### Sistema infrastrutturale tecnologico

	Depuratori
	Cabine e serbatoi sistema acquedottistico
	Pozzi e sorgenti
	Condotte principali sistema acquedottistico
	Rete acquedottistica (distribuzione)
	Rete acquedottistica (adduzione)
	Cabine gas
	Condotte principali gas
	Rete distribuzione gas
	Rete elettrica media tensione - esistente
	Rete elettrica media tensione - progetto
	Rete elettrica media tensione - cavo interrato
	Rete elettrica alta tensione - esistente
	Rete elettrica alta tensione - progetto
	Rete elettrica - demolizioni previste
	Antenne radio - TV
	Crinali
	Ambiti pianificazione previgente
	Corsi d' acqua principali
	Confini comunali