






PSC tav. D.1.3

Carta relativa alle destinazioni d'uso ed agli standard urbanistici del Centro Storico

SCALA 1:2.500





LEGENDA:

-  Delimitazione area concorso
-  Perimetro del Centro Storico
-  Unità minime di intervento

Destinazioni d'uso

-  Cinta muraria
-  Università
-  Attività culturali
-  Chiesa
-  Attrezzature di interesse comune in genere
-  Uffici pubblici
-  Poste
-  Municipio
-  Servizi sociali
-  Caserma
-  Attività terziarie
-  Aree di pertinenza
-  Parcheggi pubblici
-  Parcheggi privati
-  Parcheggi privati
-  Verde pubblico

Viabilità principale esistente

-  Strade pubbliche
-  Strade private
-  Piazze pubbliche
-  Piazze pubbliche

